

k.ú.: 654507 - Kostelany - podrobné informace

Údaje jsou ve správě KP Kroměříž	email: kp.kromeriz@cuzk.cz
Oskol 41/3183, 76701 Kroměříž	telefon: 573301500 fax:573301505

Kraj	141 - Zlínský	NUTS3	CZ072
Okres	3708 - Kroměříž	NUTS4	CZ0721
Obec	588521 - Kostelany	NUTS5	CZ0721588521
Pracoviště	708 - Kroměříž		

Obec s rozšířenou působností	7203 - Kroměříž
Pověřený obecní úřad	72034 - Kroměříž

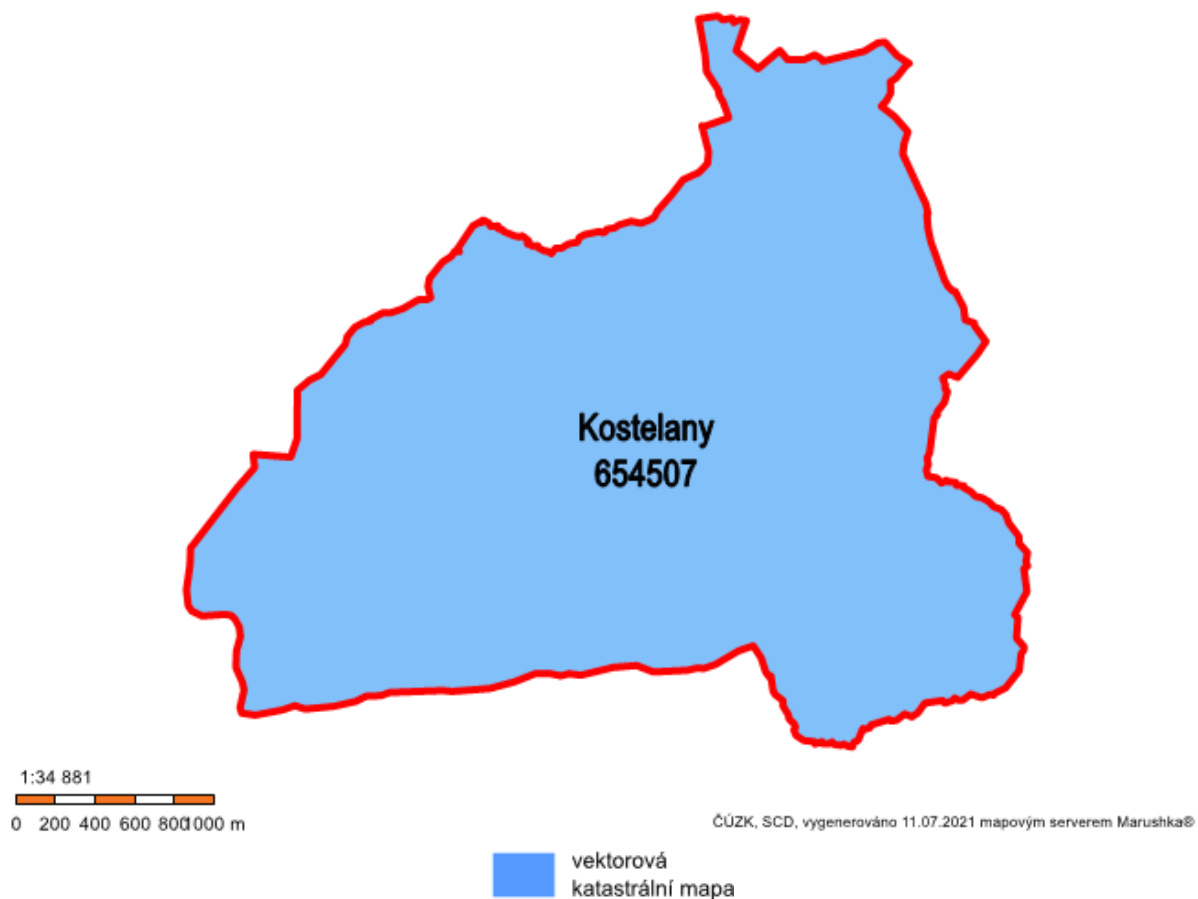
Statistické údaje (stav ke dni: 11.07.2021)

Pozemky KN/ZE				Ostatní údaje		
Druh pozemku	Způsob využití	Počet parcel	Vyměra [m2]	Typ údaje	Způsob využití	Počet
orná půda		493	1256909	č.p.	byt.dům	1
zahrada		229	172726	č.p.	jiná st.	1
ovoc. sad		17	63478	č.p.	obč.vyb.	2
travní p.		409	720014	č.p.	rod.dům	169
lesní poz		244	6417769	č.p.	ubyt.zař	1
vodní pl.	tok přirozený	15	19652	č.e.	jiná st.	2
zast. pl.		278	77152	č.e.	obč.vyb.	1
ostat.pl.	jiná plocha	122	35700	č.e.	rod.dům	17
ostat.pl.	manipulační pl.	49	17306	č.e.	rod.rekr	12
ostat.pl.	neplodná půda	15	7348	bez čp/če	garáž	14
ostat.pl.	ostat.komunikace	202	155255	bez čp/če	jiná st.	24
ostat.pl.	pohřeb.	6	1508	bez čp/če	obč.vyb.	2
ostat.pl.	silnice	88	109661	bez čp/če	rod.dům	5
ostat.pl.	sport.a rekr.pl.	6	13911	bez čp/če	rod.rekr	1
Celkem KN		2173	9068389	bez čp/če	tech.vyb	2
Par. KMD		2173	9068389	bez čp/če	výroba	6
				bez čp/če	zem.stav	10
				rozestav.		1
				Celkem BUD		271
				byt.z.	byt	2
				byt.z.	garáž	1
				Celkem JED		3
				LV		406
				spoluvlastník		619

Katastrální mapa (současná forma, dosavadní vývoj obnovy, dokončení digitalizace)

Druh mapy	Právní moc	Měřítko	Platná od	Platná do	Poznámka
KMD		1:1000	17.09.2015		
KM-D		1:1000	29.03.2002	17.09.2015	
S-SK ŠS		1:2880	1827	29.03.2002	

Stav digitalizace katastrálních map k 11.07.2021



Digitalizace katastrální mapy je dokončena.

k.ú.: 654523 - Újezdsko - podrobné informace

Údaje jsou ve správě KP Kroměříž	email: kp.kromeriz@cuzk.cz
Oskol 41/3183, 76701 Kroměříž	telefon: 573301500 fax:573301505

Kraj	141 - Zlínský	NUTS3	CZ072
Okres	3708 - Kroměříž	NUTS4	CZ0721
Obec	588521 - Kostelany	NUTS5	CZ0721588521
Pracoviště	708 - Kroměříž		

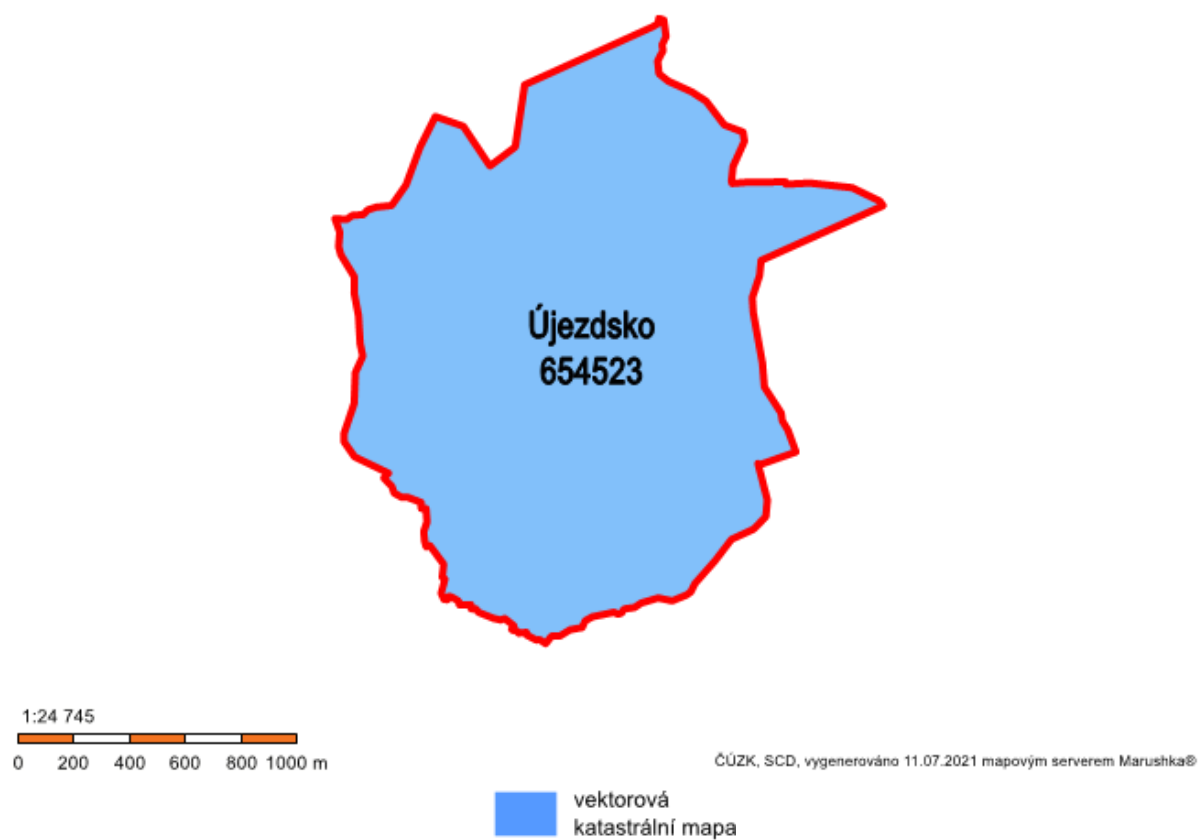
Obec s rozšířenou působností	7203 - Kroměříž
Pověřený obecní úřad	72034 - Kroměříž

Statistické údaje (stav ke dni: 11.07.2021)

Pozemky KN/ZE				Ostatní údaje		
Druh pozemku	Způsob využití	Počet parcel	Vyměra [m2]	Typ údaje	Způsob využití	Počet
orná půda		262	762451	č.p.	bydlení	1
zahrada		92	63133	č.p.	obč.vyb.	2
ovoc. sad		10	30865	č.p.	rod.dům	60
travní p.		121	260575	č.p.	tech.vyb	1
lesní poz		18	1271817	č.p.	ubyt.zař	1
vodní pl.	tok přirozený	4	4183	č.e.	jiná st.	1
zast. pl.	zbořeniště	1	525	č.e.	rod.dům	2
zast. pl.		111	25527	č.e.	rod.rekr	1
ostat.pl.	jiná plocha	22	12456	bez čp/če	garáž	2
ostat.pl.	manipulační pl.	25	10814	bez čp/če	jiná st.	10
ostat.pl.	ostat.komunikace	61	36019	bez čp/če	obč.vyb.	2
ostat.pl.	silnice	38	31284	bez čp/če	rod.rekr	1
Celkem KN		765	2509649	bez čp/če	ubyt.zař	2
Par. KMD		765	2509649	bez čp/če	víceúčel	1
				bez čp/če	výroba	1
				bez čp/če	zem.stav	21
				Celkem BUD		109
				LV		158
				spoluvlastník		270

Katastrální mapa (současná forma, dosavadní vývoj obnovy, dokončení digitalizace)

Druh mapy	Právní moc	Měřítko	Platná od	Platná do	Poznámka
KMD		1:1000	28.07.2015		
KM-D		1:1000	29.03.2002	28.07.2015	
S-SK ŠS		1:2880	1827	29.03.2002	



Digitalizace katastrální mapy je dokončena.

k.ú.: 654515 - Lhotka u Kroměříže - podrobné informace

Údaje jsou ve správě KP Kroměříž	email: kp.kromeriz@cuzk.cz
Oskol 41/3183, 76701 Kroměříž	telefon: 573301500 fax:573301505

Kraj	141 - Zlínský	NUTS3	CZ072
Okres	3708 - Kroměříž	NUTS4	CZ0721
Obec	588521 - Kostelany	NUTS5	CZ0721588521
Pracoviště	708 - Kroměříž		

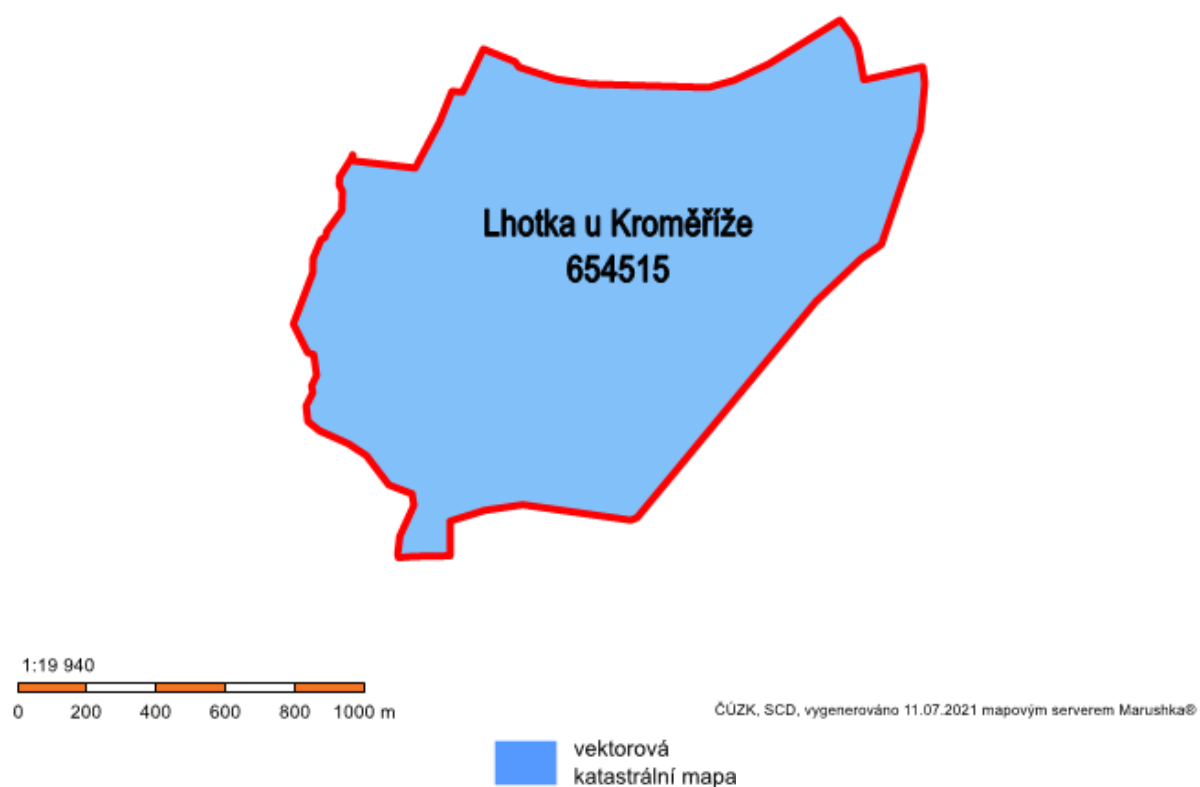
Obec s rozšířenou působností	7203 - Kroměříž
Pověřený obecní úřad	72034 - Kroměříž

Statistické údaje (stav ke dni: 11.07.2021)

Pozemky KN/ZE				Ostatní údaje		
Druh pozemku	Způsob využití	Počet parcel	Vyměra [m2]	Typ údaje	Způsob využití	Počet
orná půda		484	1375101	č.p.	rod.dům	34
zahrada		59	69275	č.e.	rod.rekr	3
ovoc. sad		11	35872	bez čp/če	garáž	2
travní p.		56	58560	bez čp/če	jiná st.	7
lesní poz		18	65833	bez čp/če	obč.vyb	1
vodní pl.	tok přirozený	20	8787	bez čp/če	rod.rekr	1
vodní pl.	tok umělý	4	2072	bez čp/če	zem.stav	3
zast. pl.		52	20446	rozestav.		1
ostat.pl.	jiná plocha	32	15184	Celkem BUD		52
ostat.pl.	manipulační pl.	2	3473	LV		128
ostat.pl.	neplodná půda	25	8055	spoluvlastník		180
ostat.pl.	ostat.komunikace	80	27847			
ostat.pl.	silnice	44	19293			
Celkem KN		887	1709798			
Par. KMD		887	1709798			

Katastrální mapa (současná forma, dosavadní vývoj obnovy, dokončení digitalizace)

Druh mapy	Právní moc	Měřítko	Platná od	Platná do	Poznámka
KMD		1:1000	23.10.2014		
KM-D		1:1000	22.09.2000	23.10.2014	
S-SK ŠS		1:2880	1827	22.09.2000	



Digitalizace katastrální mapy je dokončena.